
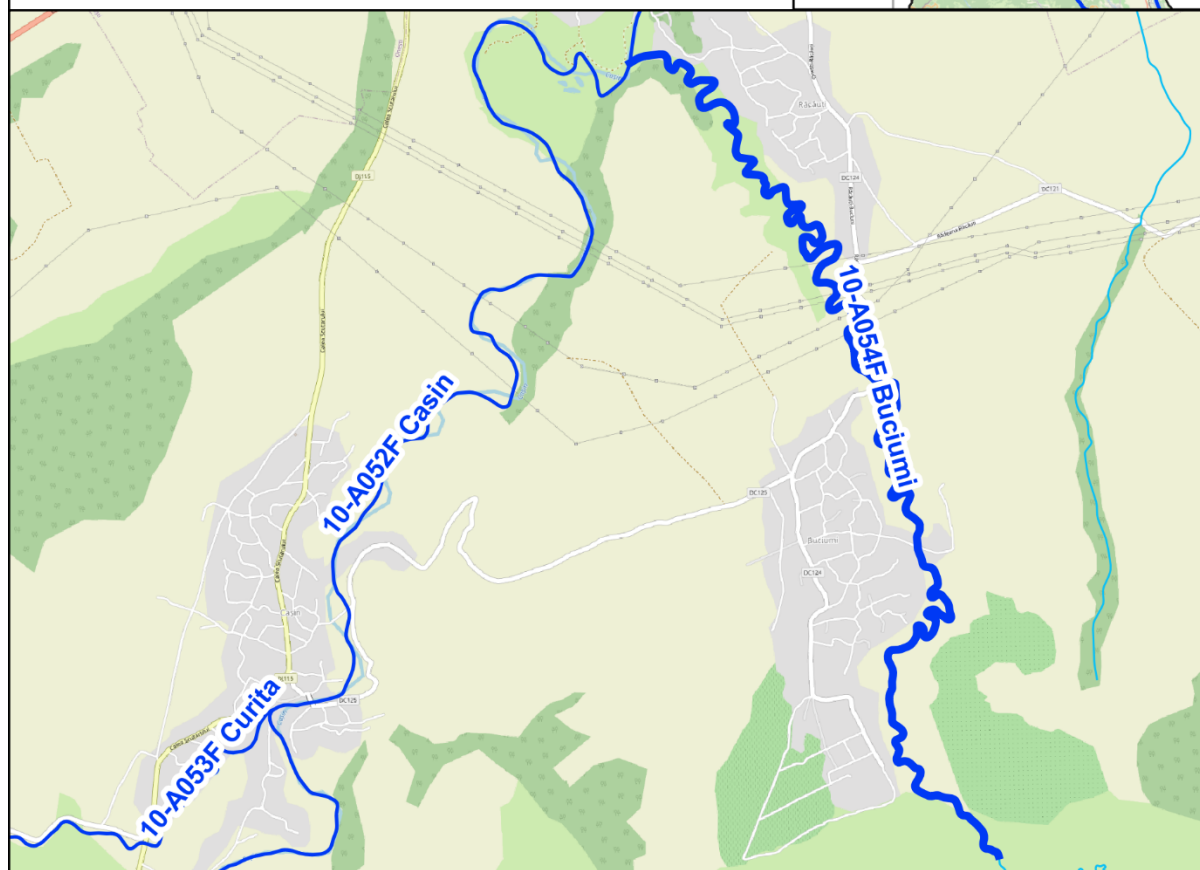
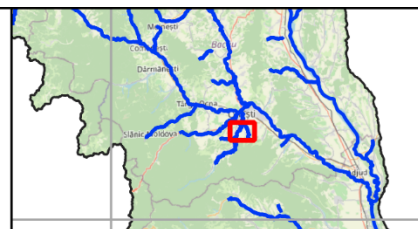


1. Localizare

ABA	Denumire APSFR
Siret	r. Bucium - av. loc. Buciumi

UoM: RO-10 Siret
Cod APSFR: RO10-12.01.069.32.08..-01A
APSFR ID: 10-A054F
Nume APSFR: r. Bucium - av. loc. Buciumi



Analiza și strategia propusă se bazează pe următoarele informații (*lista potentiala indicativa*):

- Matricea și Raportul de screening
- Analiza preliminară de risc
- Hărți de hazard pentru debite maxime cu probabilitatea de depășire de 10% și 1%
- Lucrările de îndiguire și acumulările existente (REDIG și REBAR)

2. Identificarea problemei de inundabilitate

Practica curenta de management al riscului la inundații; lucrările îndiguire și starea acestora.	<p>Nu exista infrastructura de aparare.</p> <p>Managementul riscului la inundații se rezumă la lucrări de întreținere curs de apa.</p>
Informații extrase din hărțile de hazard	<p>Benzile de inundare (1% și 10%) sunt unice, cu ramificații locale.</p> <p>Raul strabate localitățile Buciumi și Racauti, spre confluența cu r.Casin</p> <p>În cazul producerii viiturii de 1% sunt afectate terenuri agricole și pășuni, câteva gospodării și anexe situate în zona inundabilă, porțiuni din DJ 124 și alte căi de acces</p> <p>NOTA : O componentă principală a inundațiilor în bazinul r. Bucium, conform Rapoartelor de Sinteză, este scurgerea pe versanți;</p>

3. Strategia propusă

- Reducerea locală a scurgerii pe versant prin lucrări terasiere sau utilizarea unor „bariere” ale scurgerii de suprafață (dâmburi /valuri de pământ/construcții din lemn de mici dimensiuni sau din piatră, garduri vii / gârdulețe): în zona versanților despăduriti (638277, 522328) - M31-RO14
- Consolidarea albiilor torențiale cu lucrări hidrotehnice de mici dimensiuni (638504,522303; 6383024, 523248) - M33-RO32